

Gewässerraumlinienplan

Bodensee Abschnitt 04-01_08
Festlegung Gewässerraum (GewR) nach § 34 WBSNG

Situationsplan - 1:500

Öffentliche Auflage vom 05.06.2026 bis 24.06.2026

Vom Stadtrat beschlossen am 11.05.2026

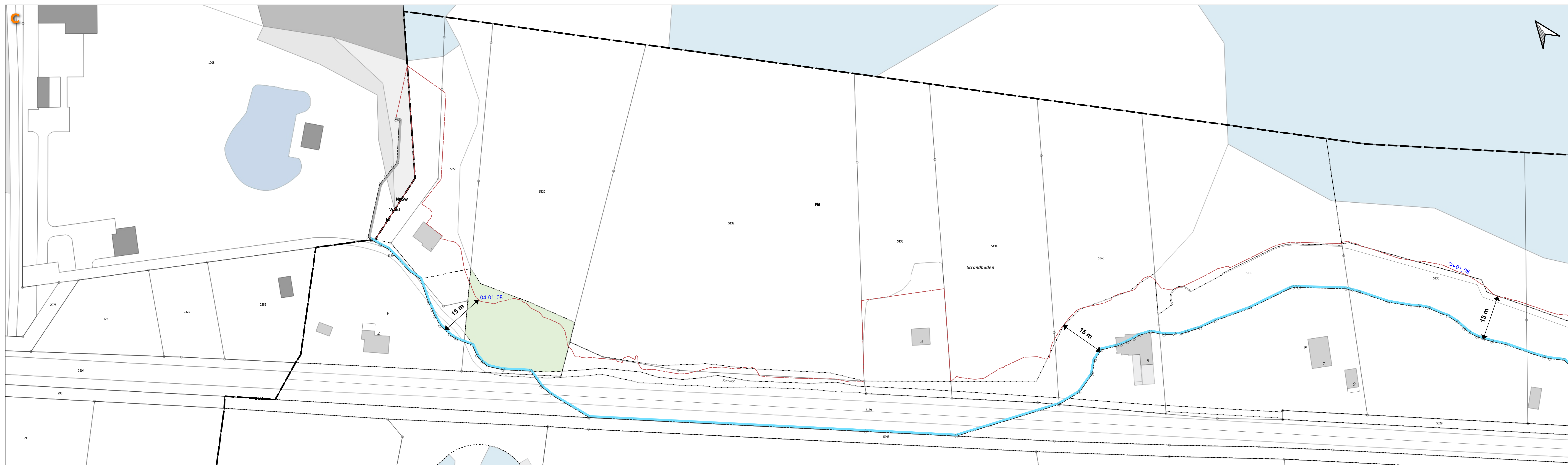
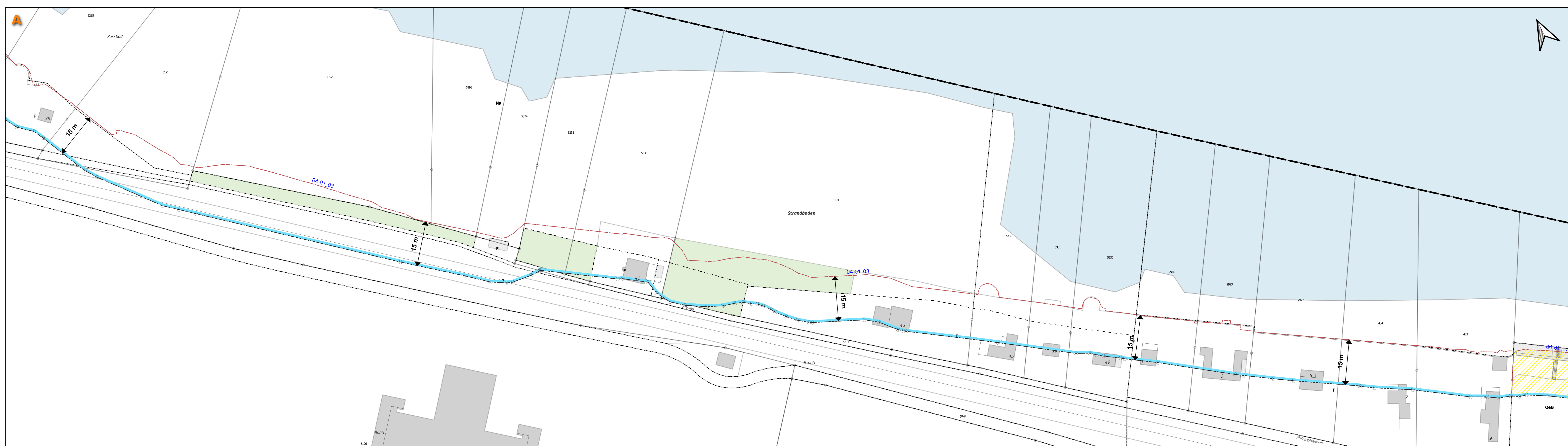
Der Stadtpräsident Die Stadtschreiberin

René Walther Alexandra Wyprachtiger

Vom Departement für Bau und Umwelt genehmigt mit

Entscheid Nr. vom

Vom Stadtrat in Kraft gesetzt per
















LEGENDE

Festlegung

 Gewässerraumlinie

Informationsinhalt

-  Fließgewässer offen
-  Fließgewässer eingedolt
-  Gewässerraumhilfslinie
-  Gewässerraumlinie projektiert/festgelegt
-  Gewässerraumlinie Nachbargemeinde (Vorschlag)
-  Normalbaulinie
-  Spezialbaulinie
-  Aufhebung Baulinie im Gewässerraum
-  Gemeindegrenze
-  Zonengrenze
-  Bauzone innerhalb Gewässerraum
-  Wald
-  Übrige bestockte Flächen

Plan Nr 1006296/15

Format 1260 x 891

| Änderung | Entwurf | Gezeichnet | Kontrolliert | Datum |
|----------|---------|------------|--------------|------------|
| rlu | rlu | rlu | pmh | 26.11.2024 |
| rlu | | | | 01.09.2025 |
| rlu | | | | 13.04.2026 |

