

Gewässerraumlینienplan

Bodensee Abschnitt 04-01_01 und 02
Festlegung Gewässerraum (GewR) nach § 34 WBSNG

Situationsplan - 1:500

Öffentliche Auflage vom 05.06.2026 bis 24.06.2026

Vom Stadtrat beschlossen am 11.05.2026

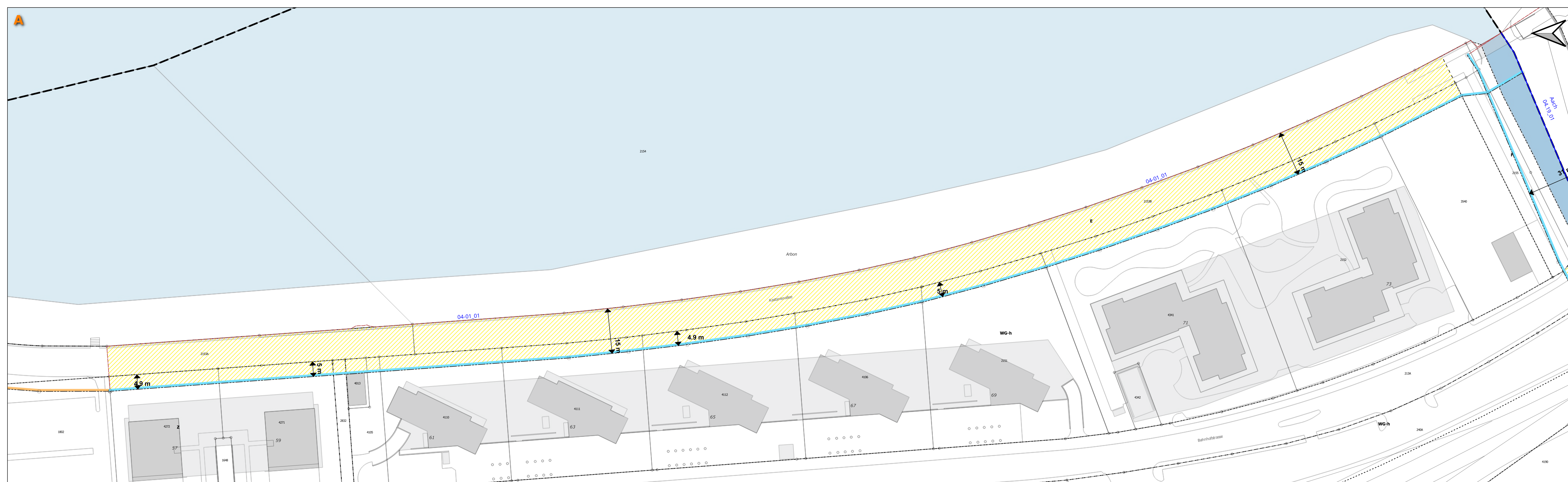
Der Stadtpräsident Die Stadtschreiberin

René Walther Alexandra Wyprachtiger

Vom Departement für Bau und Umwelt genehmigt mit

Entscheid Nr. vom

Vom Stadtrat in Kraft gesetzt per



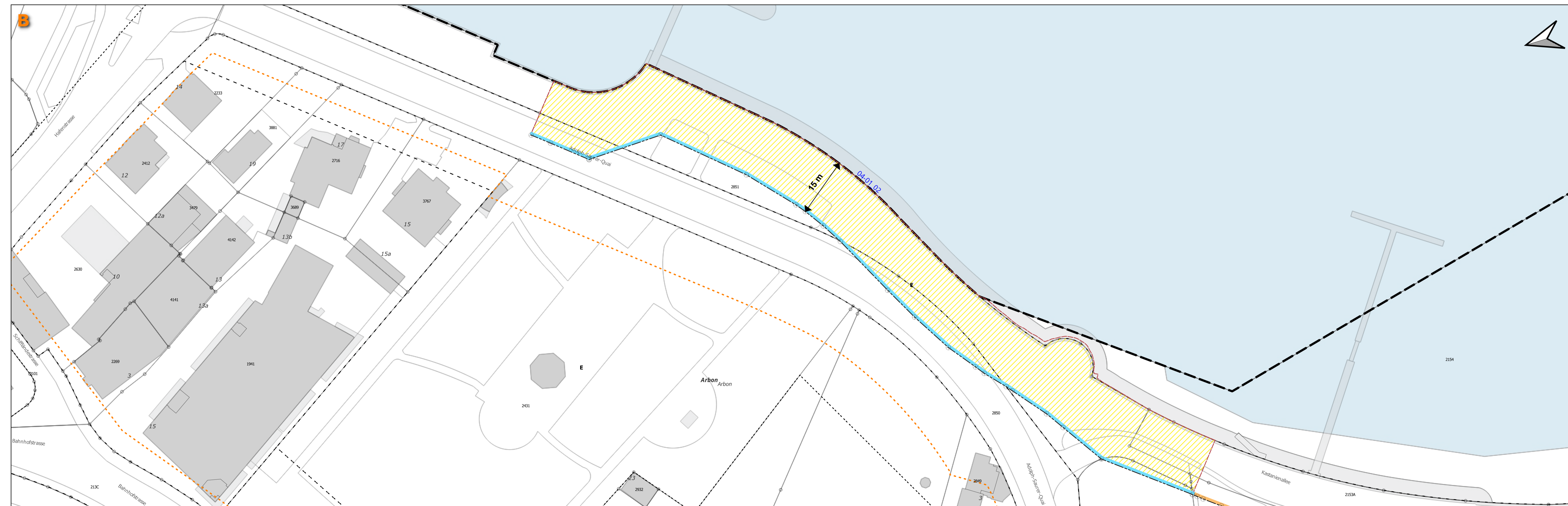
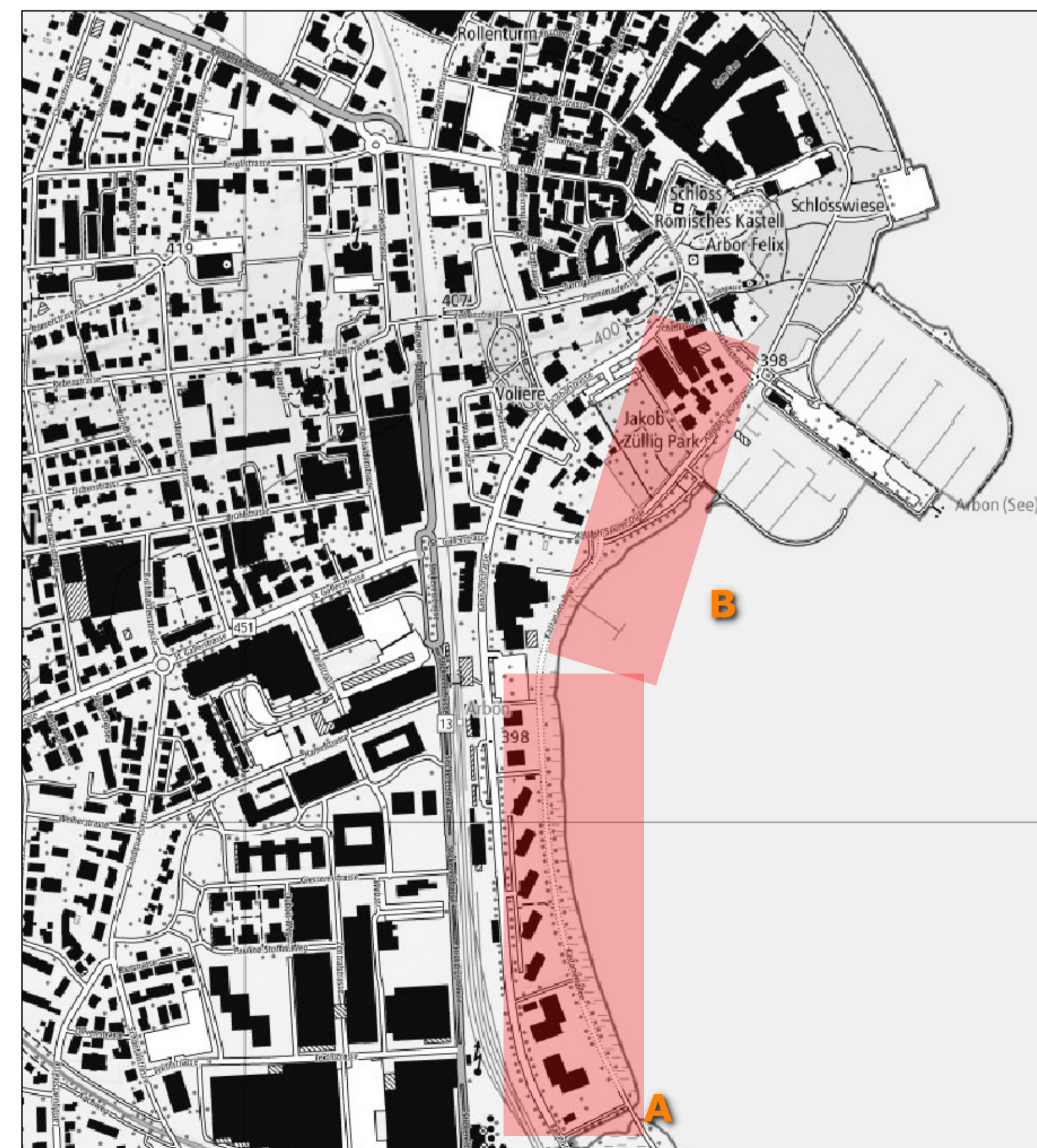
LEGENDE

Festlegung

Gewässerraumlіnіe

Informationsinhalt

- Fließgewässer offen
- Fließgewässer eingedolt
- Gewässerraumlіnіehilfslіnіe
- Gewässerraumlіnіe projіktert/festgelegt
- Gewässerraumlіnіe Nachbargemeinde (Vorschlag)
- Normalbaulіnіe
- Spezialbaulіnіe
- Aufhebung Baulіnіe im Gewässerraum
- Gemeindegrenze
- Zonengrenze
- Bauzone innerhalb Gewässerraum
- Wald
- Übrige bestockte Flächen



Plan Nr 1006296/10
Format 1260 x 594

Änderung	Entwurf	Gezeichnet	Kontrolliert	Datum
rhu	rhu	rhu	pmr	25.11.2024
rhu				01.09.2025
rhu				13.04.2026