

Gewässerraumlängenplan

Salbach Abschnitt 04.19.01_02
Festlegung Gewässerraum (GewR) nach § 34 WBSNG

Situationsplan - 1:500

Öffentliche Auflage vom 05.06.2026 bis 24.06.2026

Vom Stadtrat beschlossen am 11.05.2026

Der Stadtpräsident Die Stadtschreiberin

René Walther Alexandra Wyprachtiger



Vom Departement für Bau und Umwelt genehmigt mit

Entscheid Nr. vom














Vom Stadtrat in Kraft gesetzt per

LEGENDE

Festlegung

-  Gewässerraumlinie
-  Gewässerraumverzicht

Informationsinhalt

-  Fliessgewässer offen
-  Fliessgewässer eingedolt
-  Gewässerraumhilfslinie
-  Gewässerraumlinie projektiert/festgelegt
-  Gewässerraumlinie Nachbargemeinde (Vorschlag)
-  Normalbaulinie
-  Spezialbaulinie
-  Aufhebung Baulinie im Gewässerraum
-  Gemeindegrenze
-  Zonengrenze
-  Bauzone innerhalb Gewässerraum
-  Wald
-  Übrige bestockte Flächen

Plan Nr 1006296/07
Format 1050 x 594

Änderung	Entwurf	Gezeichnet	Kontrolliert	Datum
	nlv	nlv	pme	25.11.2024
	nlv			01.09.2025
	nlv			13.04.2026

