

Gewässerraumliniplan

Hegibach Abschnitt 04.19.02_01
 Müliweiher
 Festlegung Gewässerraum (GewR) nach § 34 WBSNG

Situationsplan - 1:500

Öffentliche Auflage vom 05.06.2026 bis 24.06.2026

Vom Stadtrat beschlossen am 11.05.2026

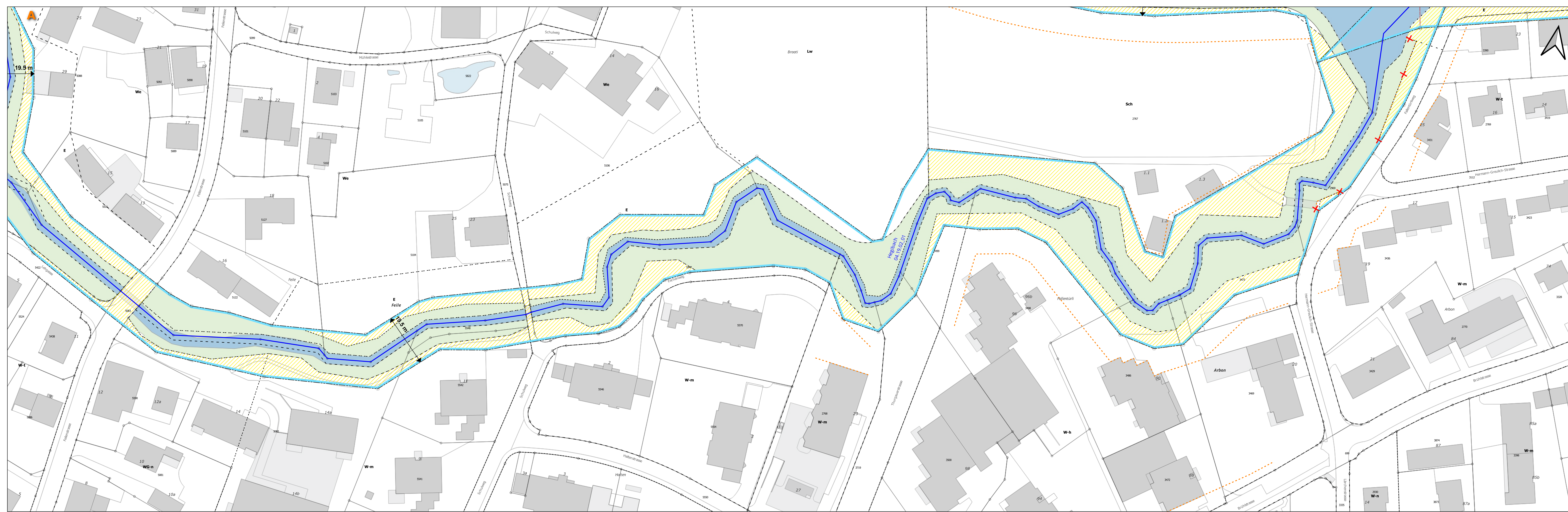
Der Stadtpräsident Die Stadtschreiberin

René Walther Alexandra Wyprachtiger

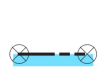
Vom Departement für Bau und Umwelt genehmigt mit




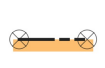
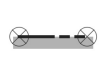








Entscheid Nr. vom

Vom Stadtrat in Kraft gesetzt per



LEGENDE

Festlegung
 Gewässerraumlinie

- Informationsinhalt**
-  Fliessgewässer offen
 -  Fliessgewässer eingedolt
 -  Gewässerraumhilfslinie
 -  Gewässerraumlinie projektiert/festgelegt
 -  Gewässerraumlinie Nachbargemeinde (Vorschlag)
 -  Normalbaulinie
 -  Spezialbaulinie
 -  Aufhebung Baulinie im Gewässerraum
 -  Gemeindegrenze
 -  Zonengrenze
 -  Bauzone innerhalb Gewässerraum
 -  Wald
 -  Übrige bestockte Flächen

Plan Nr 1006296/06
 Format 1380 x 891

Änderung	Entwurf	Gesichert	Kontrolliert	Datum
nu	nu	nu	pm	25.11.2024
nu				01.06.2025
nu				13.04.2026

