

Gewässerräumlinienplan

Faletürlibach Abschnitt 04.19_03 - 04.19_05
 Stadtweiher
 Festlegung Gewässerraum (GewR) nach § 34 WBSNG

Situationsplan - 1:500

Öffentliche Auflage vom 05.06.2026 bis 24.06.2026

Vom Stadtrat beschlossen am 11.05.2026

Der Stadtpräsident Die Stadtschreiberin





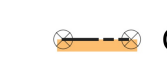





René Walther Alexandra Wyrachtiger

Vom Departement für Bau und Umwelt genehmigt mit

Entscheid Nr. vom

Vom Stadtrat in Kraft gesetzt per

LEGENDE

- Festlegung**
-  Gewässerräumlinie
 -  Gewässerraumverzicht
- Informationsinhalt**
-  Fließgewässer offen
 -  Fließgewässer eingedott
 -  Gewässerräumhilfslinie
 -  Gewässerräumlinie projektiert/festgelegt
 -  Gewässerräumlinie Nachbargemeinde (Vorschlag)
 -  Normalbaulinie
 -  Spezialbaulinie
 -  Aufhebung Baulinie im Gewässerraum
 -  Gemeindegrenze
 -  Zonengrenze
 -  Bauzone innerhalb Gewässerraum
 -  Wald
 -  Übrige bestockte Flächen

Plan Nr. 1006296/04
 Format 1470 x 891

Änderung	Entwurf	Gesprochen	Kartiert	Datum
nr	nr	nr	nr	mm
nr	nr	nr	nr	25.11.2024
nr	nr	nr	nr	05.09.2025
nr	nr	nr	nr	13.04.2026

