

Gewässerraumlینienplan

Aach Abschnitt 04.19_01 und 04.19_02
Festlegung Gewässerraum (GewR) nach § 34 WBSNG

Situationsplan - 1:500

Öffentliche Auflage vom 05.06.2026 bis 24.06.2026

Vom Stadtrat beschlossen am 11.05.2026

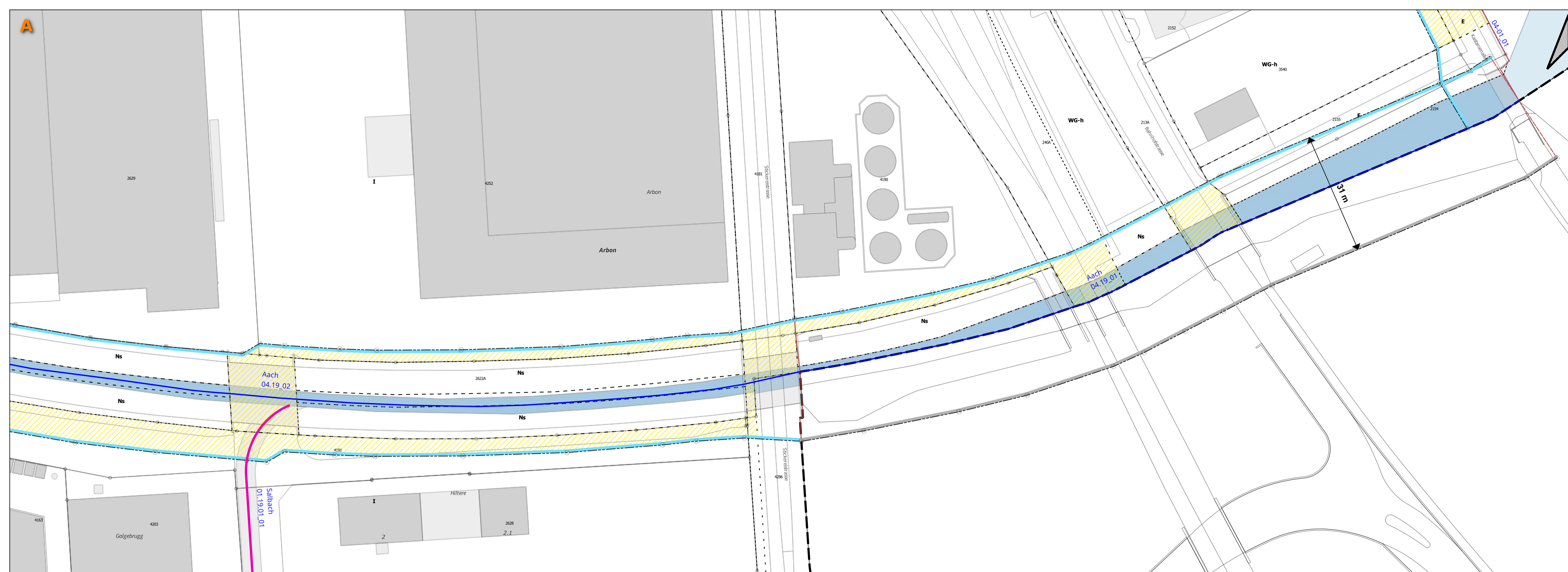
Der Stadtpräsident Die Stadtschreiberin

René Walther Alexandra Wyprachtiger

Vom Departement für Bau und Umwelt genehmigt mit



Entscheid Nr. vom

Vom Stadtrat in Kraft gesetzt per










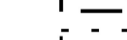





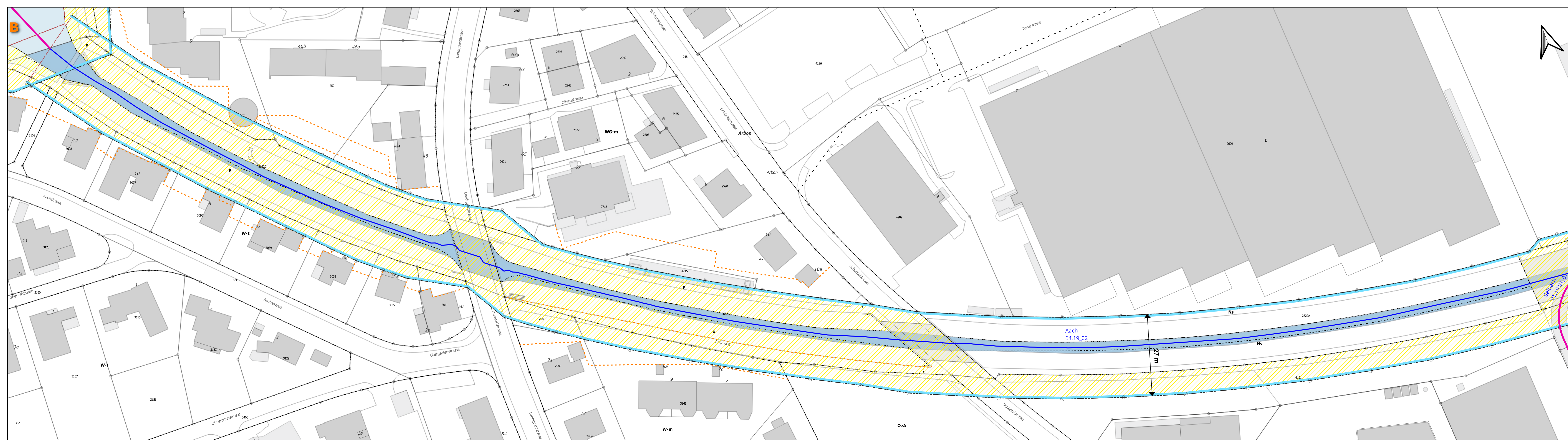
LEGENDE

Festlegung

-  Gewässerraumlینie
-  Gewässerraumverzicht

Informationsinhalt

-  Fließgewässer offen
-  Fließgewässer eingedolt
-  Gewässerraumhilfslinie
-  Gewässerraumlینie projiziert/festgelegt
-  Gewässerraumlینie Nachbargemeinde (Vorschlag)
-  Normalbaulinie
-  Spezialbaulinie
-  Aufhebung Baulinie im Gewässerraum
-  Gemeindegrenze
-  Zonengrenze
-  Bauzone innerhalb Gewässerraum
-  Wald
-  Übrige bestockte Flächen



Plan Nr 1006296/03

Format 1260 x 594

Änderung	Entwurf	Gezeichnet	Kontrolliert	Datum
rhu	rhu	rhu	pme	25.11.2024
rhu				01.09.2025
rhu				13.04.2026